



VILLE D'AIGUILHE
SERVICE AMÉNAGEMENT HABITAT ET URBANISME
DÉCISION DE NON OPPOSITION
À UNE DECLARATION PREALABLE

Si vous souhaitez obtenir des informations sur votre dossier, adressez-vous :

COMMUNE d'Aiguilhe
1, rue Crozatier
43000 AIGUILHE

 D P 0 4 3 0 0 2 2 4 P 0 0 5 2 Dossier : DP 043002 24 P0052 Déposé le : 08/10/2024 <u>Nature des travaux</u> : REFECTION TOITURE <u>Adresse des travaux</u> : 14 RUE JEAN JOULIAN AIGUILHE <u>Références cadastrales</u> : 000AB0322 <u>Destination - surface de plancher créée</u> : M²	<u>Demandeur</u> :  1 1 0 0 0 0 2 1 4 8 4 1 MONSIEUR TOUZET FABRICE 14 RUE JEAN JOULIAN - 43000 AIGUILHE FRANCE <u>Demandeur(s) co-titulaire(s)</u> : - - - -
--	---

Nous, Maire de la Ville d'Aiguilhe,

Vu la demande de DECLARATION PREALABLE susvisée,

Vu le Code Général des Collectivités Territoriales,

Vu le Code de l'Urbanisme, notamment ses articles R423-1 et suivants,

Vu le Code de l'Urbanisme et notamment ses articles L 421.1 et suivants et R 421.1 et suivants,

Vu le Plan Local d'Urbanisme (PLU) de la Commune d'Aiguilhe, approuvé le 07/12/2017, et notamment les dispositions applicables à la zone Uc,

Vu les lois du 2 mai 1930 et du 28 décembre 1967 relatives à la protection des monuments naturels et des sites (site LE PUY EN VELAY - POLIGNAC),

Vu le Plan de Prévention des Risques Naturels Prévisibles pour le retrait-gonflement d'argiles approuvé le 30/09/2014 sur le bassin du Puy-en-Velay, par arrêté préfectoral n° DIPPAL-2014-136.

Vu le Plan de Prévention des Risques Mouvement de Terrain du bassin du Puy en Velay approuvé par arrêté préfectoral en date du 25/09/2023,

Vu l'avis favorable sous réserves de Monsieur l'Architecte des Bâtiments de France en date du 29/10/2024,

Vu l'avis de la Direction de l'Eau et de l'Assainissement de la Communauté d'Agglomération du Puy-en-Velay en date du 05/11/2024,

Vu l'arrêté n°2020/031 de la commune d'Aiguilhe en date du 28 mai 2020, portant délégation de fonction et de signature, à Madame Jacqueline EYMARD NAVARRO, Adjoint au Maire, en charge de l'urbanisme, à l'environnement et au cadre de vie et déléguée au nom du Maire pour signer les documents relatifs aux demandes d'urbanisme,

Considérant que le projet consiste en la réfection de la toiture de l'habitation sur la parcelle cadastrée AB321 sur la commune d'Aiguilhe,

Considérant l'article R111-27 du code de l'urbanisme qui dispose que 'Le projet peut être refusé ou n'être accepté que sous réserve de l'observation de prescriptions spéciales si les constructions, par leur situation, leur architecture, leurs dimensions ou l'aspect extérieur des bâtiments ou ouvrages à édifier ou à modifier, sont de nature à porter atteinte au caractère ou à l'intérêt des lieux avoisinants, aux sites, aux paysages naturels ou urbains ainsi qu'à la conservation des perspectives monumentales',

Considérant que le projet, en l'état, est de nature à porter atteinte au caractère ou à l'intérêt des lieux avoisinants,

Considérant qu'il est fait application de l'article R.111-27 du Code de l'Urbanisme,

ARRÊTONS

Article 1

Les travaux cités ci-dessus **peuvent être entrepris sous réserve des prescriptions émises dans les articles suivants.**

Article 2

Les travaux cités ci-dessus peuvent être entrepris **sous réserve du respect des prescriptions suivantes:**

Prescriptions liées aux équipements publics:

Eaux:

- eaux pluviales: desservi en capacité suffisante.

Prescriptions architecturales:

Conformément à l'article R.111-27 du Code de l'Urbanisme, les éléments décoratifs (épis, faitières festonnées, rabats...) doivent être conservés ou remplacés à l'identique.

Article 3

D'après le Plan de Prévention du Risque Retrait-Gonflement des Argiles, approuvé par arrêté préfectoral du 30 septembre 2014, le terrain est situé en zone faiblement à moyennement exposée B2. Toutes les dispositions correspondant à cette zone sont à respecter.

D'après le PPR Mouvement de Terrain du bassin du Puy-en-Velay approuvé par arrêté préfectoral du 25 septembre 2023, la parcelle du projet est classée en aléas affaissements/effondrements et affaissements/effondrements-glisement de niveau faible ZB1 et ZB2.

Le projet peut être accepté sous réserves du respect des règles de construction afférentes à ces zones et notamment :

- la maîtrise des rejets d'eaux usées, pluviales et de drainage par raccordement aux réseaux existants est prescrite pour éviter tout rejet massif dans les terrains. En cas d'impossibilité technique, il sera possible d'envisager un rejet dans le terrain après réalisation d'une étude géotechnique (cf titre 6) statuant sur l'aptitude des sols à absorber les effluents et sur l'absence d'incidence en termes de stabilité pour le projet et son environnement.

Article 4

Les éventuels frais de remise en état dus à la modification ou à la dégradation du domaine public communal entraînés par les travaux projetés seront aux frais du pétitionnaire.

Article 5

Dans le cadre de la réalisation du projet, l'occupation temporaire du domaine public sera soumise à une permission de voirie.


NB : Le terrain objet de la demande se situe en zone de retrait gonflement des argiles (aléa fort). Les recommandations concernant les règles constructives correspondantes peuvent être consultées sur le site : <http://www.georisques.gouv.fr/dossiers/argiles/contexte>.

NB : Pour information, nous vous indiquons que votre projet est situé sur une commune dont l'aléa radon est faible. Pour plus d'informations, vous pouvez consulter le site : <https://www.irsn.fr/FR/connaissances/Environnement/expertises-radioactivite-naturelle/radon/Pages/5-cartographie-potentiel-radon-commune.aspx#.XOJdFSDgqUk>

NB : La parcelle concernée est située en zone de sismicité 2 (risque faible), et toute construction devra respecter les règles définies par l'arrêté du 22/10/2010 modifié par l'arrêté du 19/07/2011 (art. R 431-16 du code de l'urbanisme). Vous pouvez consulter la réglementation applicable en vous connectant au site suivant : http://www.planseisme.fr/IMG/pdf/plaquette_meddtl_dgaln_reglementation_parasismique_v2.pdf

NB : Ce projet appelle des recommandations de la part de l'architecte des bâtiments de France. La toiture pourrait être refaite à l'identique de l'existante par des tuiles losangées (10 à 12 tuiles au m²).

La présente décision est transmise au représentant de l'état dans les conditions prévues aux articles L 2131.1 et L 2131.2 du Code Général des collectivités territoriales.

	<p>Fait à Aiguilhe, le 15 Novembre 2024 Pour le Maire et par Délégation</p>  <p>Madame Jacqueline EYMARD NAVARRO</p>
--	--

RAPPELS RÉGLEMENTAIRES

NB : En cas de refus ou d'opposition à une déclaration préalable fondée sur une opposition de l'Architecte des Bâtiments de France, le demandeur peut, en application du 3ème alinéa de l'article L 313.2 du Code de l'Urbanisme, du 5ème alinéa de l'article L 621.31 ou du 2ème alinéa de l'article L 642.3 du Code du Patrimoine, saisir le préfet de région, par lettre recommandée avec demande d'avis de réception, d'un recours contre cette décision.

Le demandeur peut contester la légalité de la décision dans les deux mois qui suivent la date de réception. A cet effet, il peut saisir le tribunal administratif territorialement compétent d'un recours contentieux.

Durée de validité

Conformément à l'article R424-17 et suivant du Code de l'Urbanisme (mis à jour par le décret n° 2016-6 du 5 janvier 2016, paru au JO le 6 janvier 2016) la durée totale de validité de la déclaration préalable est portée à 3 ANS, sauf prorogation.

Conditions dans lesquelles la présente autorisation devient exécutoire :

Vous pouvez commencer les travaux autorisés dès la date à laquelle cette autorisation vous a été notifiée sauf dans le(s) cas particulier(s) suivants :

- une autorisation relevant d'une autorité décentralisée n'est exécutoire qu'à compter de la date à laquelle elle a été transmise au préfet ou à son délégué dans les conditions définies aux articles L 2131-1 et L 2131-2 du Code Général des Collectivités Territoriales. Le maire ou le président de l'établissement de coopération intercommunale doit vous informer de la date à laquelle cette transmission a été effectuée.
- Si votre projet est situé dans un site inscrit vous ne pouvez commencer les travaux qu'après l'expiration d'un délai de quatre mois à compter du dépôt de la demande en mairie.
- Si l'arrêté mentionne que votre projet fait l'objet d'une prescription d'archéologie préventive alors les travaux ne peuvent être entrepris avant l'exécution des prescriptions d'archéologie préventive.

Le bénéficiaire de la déclaration préalable peut commencer les travaux après avoir :

- installé sur le terrain, pendant toute la durée du chantier, un panneau visible de la voie publique décrivant le projet. Le modèle de panneau, conforme aux prescriptions des articles A 422-1-1 à A 422-1-2 est disponible sur le site Internet urbanisme du gouvernement, ainsi que dans la plupart des magasins de matériaux.

Attention : l'autorisation n'est définitive qu'en l'absence de recours ou de retrait :

- dans le délai de deux mois à compter de son affichage sur le terrain, sa légalité peut être contestée par un tiers. Dans ce cas, l'auteur du recours est tenu d'en informer le bénéficiaire de la déclaration préalable au plus tard 15 jours après le dépôt du recours.

L'autorisation est délivrée sous réserve du droit des tiers : elle a pour objet de vérifier la conformité du projet aux règles et servitudes d'urbanisme. Elle n'a pas pour objet de vérifier que le projet respecte les autres réglementations et les règles de droit privé. Toute personne s'estimant lésée par la méconnaissance du droit de propriété ou d'autres dispositions de droit privé peut donc faire valoir ses droits en saisissant les tribunaux civils, même si l'autorisation respecte les règles d'urbanisme.

Les obligations du bénéficiaire de l'autorisation : Il doit souscrire l'assurance dommages-ouvrages prévue par la loi n° 78.12 du 4 janvier 1978 modifiée relative à la responsabilité et à l'assurance dans le domaine de la construction.