



VILLE D'AIGUILHE
DÉCISION DE NON OPPOSITION
À UNE DECLARATION PREALABLE

si vous souhaitez obtenir des informations sur votre dossier, adressez-vous :

COMMUNE d'Aiguilhe

1, rue Crozatier
43000 AIGUILHE

 D P 0 4 3 0 0 2 2 4 P 0 0 4 9	Demandeur :  1 1 0 0 0 0 2 1 3 2 9 6
Dossier : DP 043002 24 P0049	MADAME ESBELIN PAULINE
Déposé le : 07/10/2024	7 CITE BONNET
Nature des travaux : POSE DE 18 PANNEAUX PHOTOVOLTAIQUES	-
Adresse des travaux : 7 CITE BONNET	43000 AIGUILHE
AIGUILHE	FRANCE
Références cadastrales: 000AA0424	Demandeur(s) co-titulaire(s) : - - -
Destination - surface de plancher créée : M ²	

Nous, Maire de la Ville d'Aiguilhe,

Vu la demande de DECLARATION PREALABLE susvisée,

Vu le Code Général des Collectivités Territoriales,

Vu le Code de l'Urbanisme, notamment ses articles R423-1 et suivants,

Vu le Plan Local d'Urbanisme (PLU) de la Commune d'Aiguilhe, approuvé le 07/12/2017, et notamment les dispositions applicables à la zone Uc,

Vu les lois du 2 mai 1930 et du 28 décembre 1967 relatives à la protection des monuments naturels et des sites (site LE PUY EN VELAY - POLIGNAC).

Vu le Plan de Prévention des Risques Naturels Prévisibles pour le retrait-gonflement d'argiles approuvé le 30/09/2014 sur le bassin du Puy-en-Velay, par arrêté préfectoral n° DIPPAL-2014-136.

Vu le Plan de Prévention des Risques Mouvement de Terrain du bassin du Puy en Velay approuvé par arrêté préfectoral en date du 25/09/2023,

Vu l'avis favorable de l'Architecte des Bâtiments de France en date du 21/10/2024,

Vu l'arrêté n°2020/031 de la commune d'Aiguilhe en date du 28 mai 2020, portant délégation de fonction et de signature, à Madame Jacqueline EYMARD NAVARRO, Adjoint au Maire, en charge de l'urbanisme, à l'environnement et au cadre de vie et déléguée au nom du Maire pour signer les documents relatifs aux demandes d'urbanisme,

ARRÊTONS

Article 1

Les travaux cités ci-dessus, sont **RÉALISABLES**, conformément à la demande présentée.

Article 2

D'après le Plan de Prévention du Risque Retrait-Gonflement des Argiles, approuvé par arrêté préfectoral du 30 septembre 2014, le terrain est situé en zone faiblement à moyennement exposée B2. Toutes les dispositions correspondant à cette zone sont à respecter.

D'après le PPR Mouvement de Terrain du bassin du Puy-en-Velay approuvé par arrêté préfectoral du 25

septembre 2023, la parcelle du projet est classée en aléas affaissements/effondrements et affaissements/effondrements-glissement de niveau faible ZB2.

Le projet peut être accepté sous réserves du respect des règles de construction et notamment :

- La maîtrise des rejets d'eaux usées, pluviales et de drainage par raccordement aux réseaux existants est prescrite pour éviter tout rejet massif dans les terrains. En cas d'impossibilité technique, il sera possible d'envisager un rejet dans le terrain après réalisation d'une étude géotechnique (cf titre 6) statuant sur l'aptitude des sols à absorber les effluents et sur l'absence d'incidence en termes de stabilité pour le projet et son environnement.

Article 3

Les éventuels frais de remise en état dus à la modification ou à la dégradation du domaine public communal entraînés par les travaux projetés seront aux frais du pétitionnaire.

Article 4

Dans le cadre de la réalisation du projet, l'occupation temporaire du domaine public sera soumise à une permission de voirie.


NB : Le terrain objet de la demande se situe en zone de retrait gonflement des argiles (aléa fort). Les recommandations concernant les règles constructives correspondantes peuvent être consultées sur le site : <http://www.georisques.gouv.fr/dossiers/argiles/contexte>.

NB : Pour information, nous vous indiquons que votre projet est situé sur une commune dont l'aléa radon est faible. Pour plus d'informations, vous pouvez consulter le site : <https://www.irsn.fr/FR/connaissances/Environnement/expertises-radioactivite-naturelle/radon/Pages/5-cartographie-potentiel-radon-commune.aspx#.XOJdFSDgqUk>

NB : La parcelle concernée est située en zone de sismicité 2 (risque faible), et toute construction devra respecter les règles définies par l'arrêté du 22/10/2010 modifié par l'arrêté du 19/07/2011 (art. R 431-16 du code de l'urbanisme). Vous pouvez consulter la réglementation applicable en vous connectant au site suivant : http://www.planseisme.fr/IMG/pdf/plaquette_meddtl_dgaln_reglementation_parasismique_v2.pdf

NB : Le pétitionnaire est tenu d'effectuer les démarches administratives nécessaires auprès des services d'ENEDIS pour le raccordement, l'accès et l'exploitation de l'installation de production. Un formulaire de demande de raccordement est téléchargeable sur le site <http://www.enedis.fr/raccordement>

La présente décision est transmise au représentant de l'état dans les conditions prévues aux articles L 2131.1 et L 2131.2 du Code Général des collectivités territoriales.

	<p>Fait à Aiguilhe, le 25 octobre 2024 Pour le Maire et par Délégation</p>  <p>Madame Jacqueline EYMARD NAVARRO</p>
--	--