



**VILLE D'AIGUILHE**  
SERVICE AMÉNAGEMENT HABITAT ET URBANISME  
**DÉCISION DE NON OPPOSITION**  
**À UNE DÉCLARATION PRÉALABLE MAISON INDIVIDUELLE**

Si vous souhaitez obtenir des informations sur votre dossier, adressez-vous :

COMMUNE d'Aiguilhe  
1, rue Crozatier  
43000 AIGUILHE

 D P 0 4 3 0 0 2 2 4 P 0 0 3 7  Dossier : DP 043002 24 P0037 Déposé le : 18/07/2024 <u>Nature des travaux</u> : POSE PANNEAUX PHOTOVOLTAIQUE <u>Adresse des travaux</u> : 9 CHEMIN DE JALAVOUX  43000 AIGUILHE <u>Références cadastrales</u> : 000AB0557  <u>Destination - surface de plancher créée</u> : M <sup>2</sup>	<u>Demandeur</u> :  1 1 0 0 0 0 2 0 7 5 5 0  AB ENERGIE SOLAIRE SARL AB ENERGIE SOLAIRE REPRÉSENTÉ(E) PAR MONSIEUR DELAYGUE BERTRAND 9 AVENUE DES SPORTS -  43700 BRIVES CHARENSAC  <u>Demandeur(s) co-titulaire(s)</u> : - - - -
---	---

**Nous, Maire de la Ville d'Aiguilhe,**

Vu la demande de DÉCLARATION PRÉALABLE MAISON INDIVIDUELLE susvisée,

Vu le Code Général des Collectivités Territoriales,

Vu le Code de l'Urbanisme, notamment ses articles R423-1 et suivants,

Vu le Code de l'Urbanisme et notamment ses articles L 421.1 et suivants et R 421.1 et suivants,

Vu le Plan Local d'Urbanisme (PLU) de la Commune d'Aiguilhe, approuvé le 07/12/2017, et notamment les dispositions applicables à la zone Uc,

Vu les articles L.621-30, L.621-32 et L.632-2 du Code du patrimoine et les articles L.425-1 et R.425-1 du Code de l'Urbanisme (abords de monuments historiques),

Vu les lois du 2 mai 1930 et du 28 décembre 1967 relatives à la protection des monuments naturels et des sites (site LE PUY EN VELAY - POLIGNAC).

Vu l'avis favorable sous réserves de Monsieur l'Architecte des Bâtiments de France en date du 09/08/2024,

Vu le Plan de Prévention des Risques Naturels Prévisibles pour le retrait-gonflement d'argiles approuvé le 30/09/2014 sur le bassin du Puy-en-Velay, par arrêté préfectoral n° DIPPAL-2014-136.

Vu le Plan de Prévention des Risques Mouvement de Terrain du bassin du Puy en Velay approuvé par arrêté préfectoral en date du 25/09/2023,

Vu l'arrêté n°2020/031 de la commune d'Aiguilhe en date du 28 mai 2020, portant délégation de fonction et de signature, à Madame Jacqueline EYMARD NAVARRO, Adjoint au Maire, en charge de l'urbanisme, à l'environnement et au cadre de vie et déléguée au nom du Maire pour signer les documents relatifs aux demandes d'urbanisme,

Considérant que le projet porte sur la pose de panneaux photovoltaïques sur la construction sur la parcelle cadastrée Ab557 sur la commune d'Aiguilhe,

Considérant l'article R 425-1 du code de l'urbanisme qui dispose que 'lorsque le projet est situé dans les abords des monuments historiques, le permis de construire, le permis d'aménager, le permis de démolir ou la décision prise sur la déclaration préalable tient lieu de l'autorisation prévue à l'article L. 621-32 du code du patrimoine si l'architecte des Bâtiments de France a donné son accord, le cas échéant assorti de prescriptions motivées, ou son avis pour les projets mentionnés à l'article L. 632-2-1 du code du patrimoine',

Considérant que le projet est situé dans le périmètre délimité des abords ou dans le champ de visibilité du ou des monuments historiques,

Considérant que le projet, en l'état, est de nature à porter atteinte à la conservation ou à la mise en valeur du ou des monuments historiques ou des abords et que cependant il peut y être remédié,

Considérant par conséquent que l'Architecte des Bâtiments de France a émis un accord assorti de prescriptions en date du 09/08/2024,

## ARRÊTONS

### Article 1

Les travaux cités ci-dessus **peuvent être entrepris sous réserve des prescriptions émises dans les articles suivants.**

### Article 2

Les travaux cités ci-dessus peuvent être entrepris **sous réserve du respect des prescriptions suivantes:**

#### **Prescriptions architecturales:**

Conformément à l'article R425-1 du code de l'urbanisme, il sera tenu compte des prescriptions de Monsieur l'Architecte des Bâtiments de France en date du 09/08/2024, annexées au présent arrêté.

**Les panneaux photovoltaïques seront de teinte rouge afin de s'intégrer au mieux au sein de l'ensemble des couvertures en tuiles cuites rouge du site. L'installation devra se limiter à une seule rangée contre le faitage afin de ne pas remplir le pan de toiture.**

### Article 3

D'après le Plan de Prévention du Risque Retrait-Gonflement des Argiles, approuvé par arrêté préfectoral du 30 septembre 2014, le terrain est situé en zone faiblement à moyennement exposée B1. Toutes les dispositions correspondant à cette zone sont à respecter.

D'après le PPR Mouvement de Terrain du bassin du Puy-en-Velay approuvé par arrêté préfectoral du 25 septembre 2023, la parcelle du projet est classée en aléas affaissements/effondrements et affaissements/effondrements-glisement de niveau faible ZB2.

Le projet peut être accepté sous réserves du respect des règles de construction et notamment :

- la maîtrise des rejets d'eaux usées, pluviales et de drainage par raccordement aux réseaux existants est prescrite pour éviter tout rejet massif dans les terrains. En cas d'impossibilité technique, il sera possible d'envisager un rejet dans le terrain après réalisation d'une étude géotechnique (cf titre 6) statuant sur l'aptitude des sols à absorber les effluents et sur l'absence d'incidence en termes de stabilité pour le projet et son environnement.

### Article 4

Les éventuels frais de remise en état dus à la modification ou à la dégradation du domaine public communal entraînés par les travaux projetés seront aux frais du pétitionnaire.

### Article 5

Dans le cadre de la réalisation du projet, l'occupation temporaire du domaine public sera soumise à une permission de voirie.

NB : Le terrain objet de la demande se situe en zone de retrait gonflement des argiles (aléa fort). Les recommandations concernant les règles constructives correspondantes peuvent être consultées sur le site : <http://www.georisques.gouv.fr/dossiers/argiles/contexte>.



NB : Pour information, nous vous indiquons que votre projet est situé sur une commune dont l'aléa radon est faible. Pour plus d'informations, vous pouvez consulter le site : <https://www.irsn.fr/FR/connaissances/Environnement/expertises-radioactivite-naturelle/radon/Pages/5-cartographie-potentiel-radon-commune.aspx#.XOJdFSDgqUk>

NB : La parcelle concernée est située en zone de sismicité 2 (risque faible), et toute construction devra respecter les règles définies par l'arrêté du 22/10/2010 modifié par l'arrêté du 19/07/2011 (art. R 431-16 du code de l'urbanisme). Vous pouvez consulter la réglementation applicable en vous connectant au site suivant : [http://www.planseisme.fr/IMG/pdf/plaquette\\_meddtl\\_dgaln\\_reglementation\\_parasismique\\_v2.pdf](http://www.planseisme.fr/IMG/pdf/plaquette_meddtl_dgaln_reglementation_parasismique_v2.pdf)

NB : Le pétitionnaire est tenu d'effectuer les démarches administratives nécessaires auprès des services d'ENEDIS pour le raccordement, l'accès et l'exploitation de l'installation de production. Un formulaire de demande de raccordement est téléchargeable sur le site <http://www.enedis.fr/raccordement>

**NB : le projet appel des recommandations de la part de l'Architecte des Bâtiments de France. Les installations photovoltaïques de teinte noire, peuvent être implantées sur des toitures annexes (garage, pergola...) ou au sol afin de limiter leur vues depuis l'espace public et de préserver le paysage des toitures du coteau d'Aiguilhe.**

La présente décision est transmise au représentant de l'état dans les conditions prévues aux articles L 2131.1 et L 2131.2 du Code Général des collectivités territoriales.

	<p>Fait à Aiguilhe, le 21/8/24</p> <p>Pour le Maire et par Délégation</p>  <p>Madame Jacqueline EMMARD NAVARRO</p> 
--	---

## **RAPPELS RÉGLEMENTAIRES**

**NB :** En cas de refus ou d'opposition à une déclaration préalable fondée sur une opposition de l'Architecte des Bâtiments de France, le demandeur peut, en application du 3ème alinéa de l'article L 313.2 du Code de l'Urbanisme, du 5ème alinéa de l'article L 621.31 ou du 2ème alinéa de l'article L 642.3 du Code du Patrimoine, saisir le préfet de région, par lettre recommandée avec demande d'avis de réception, d'un recours contre cette décision.

Le demandeur peut contester la légalité de la décision dans les deux mois qui suivent la date de réception. A cet effet, il peut saisir le tribunal administratif territorialement compétent d'un recours contentieux.

### **Durée de validité**

Conformément à l'article R424-17 et suivant du Code de l'Urbanisme (mis à jour par le décret n° 2016-6 du 5 janvier 2016, paru au JO le 6 janvier 2016) la durée totale de validité de la déclaration préalable est portée à 3 ANS, sauf prorogation.

### **Conditions dans lesquelles la présente autorisation devient exécutoire :**

Vous pouvez commencer les travaux autorisés dès la date à laquelle cette autorisation vous a été notifiée sauf dans le(s) cas particulier(s) suivants :

- une autorisation relevant d'une autorité décentralisée n'est exécutoire qu'à compter de la date à laquelle elle a été transmise au préfet ou à son délégué dans les conditions définies aux articles L 2131-1 et L 2131-2 du Code Général des Collectivités Territoriales. Le maire ou le président de l'établissement de coopération intercommunale doit vous informer de la date à laquelle cette transmission a été effectuée.
- Si votre projet est situé dans un site inscrit vous ne pouvez commencer les travaux qu'après l'expiration d'un délai de quatre mois à compter du dépôt de la demande en mairie.
- Si l'arrêté mentionne que votre projet fait l'objet d'une prescription d'archéologie préventive alors les travaux ne peuvent être entrepris avant l'exécution des prescriptions d'archéologie préventive.

### **Le bénéficiaire de la déclaration préalable peut commencer les travaux après avoir :**

- installé sur le terrain, pendant toute la durée du chantier, un panneau visible de la voie publique décrivant le projet. Le modèle de panneau, conforme aux prescriptions des articles A 422-1-1 à A 422-1-2 est disponible sur le site Internet urbanisme du gouvernement, ainsi que dans la plupart des magasins de matériaux.

### **Attention : l'autorisation n'est définitive qu'en l'absence de recours ou de retrait :**

- dans le délai de deux mois à compter de son affichage sur le terrain, sa légalité peut être contestée par un tiers. Dans ce cas, l'auteur du recours est tenu d'en informer le bénéficiaire de la déclaration préalable au plus tard 15 jours après le dépôt du recours.

L'autorisation est délivrée sous réserve du droit des tiers : elle a pour objet de vérifier la conformité du projet aux règles et servitudes d'urbanisme. Elle n'a pas pour objet de vérifier que le projet respecte les autres réglementations et les règles de droit privé. Toute personne s'estimant lésée par la méconnaissance du droit de propriété ou d'autres dispositions de droit privé peut donc faire valoir ses droits en saisissant les tribunaux civils, même si l'autorisation respecte les règles d'urbanisme.

Les obligations du bénéficiaire de l'autorisation : Il doit souscrire l'assurance dommages-ouvrages prévue par la loi n° 78.12 du 4 janvier 1978 modifiée relative à la responsabilité et à l'assurance dans le domaine de la construction.